










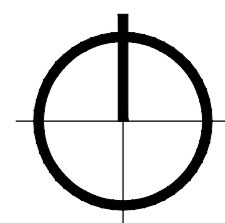




LEGENDA

-  hranice řešeného území
-  hranice Změny č.2
-  hranice zastavěného území k 1.6 2019
-  zastavěné území
-  hranice zastavitelných ploch
-  zastavitelné území
-  plochy změn v krajině
-  plochy, kde změny v území prověří územní studie
-  silnice III. třídy

- Související jevy**
-  plynovod VVTL
-  bezpečnostní pásmo plynu VVTL



ÚZEMNÍ PLÁN NOVÁ VES

Stupeň: Návrh Změny č.2 pro veřejné projednání		
Obec: Nová Ves	Okres: Praha - východ	Kraj: Středočeský
Výkonný pořizovatel: Ing.arch. Martina Bredová	Objednatel: obec Nová Ves	
Zpracovatel: Ing. arch. Eva Sommerová Gagarinova 1083, Praha 6, 16500	Projektant: Ing.arch. Jan Procházka	

VÝKRES ZÁKLADNÍHO ČLENĚNÍ

Datum: 11/2019	Měřítko: 1:5000	Číslo: A1
-----------------------	------------------------	------------------