










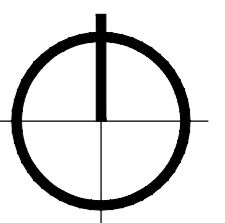




LEGENDA

-  hranice řešeného území
 -  hranice Změny č.2
 -  hranice zastavěného území k 1.6 2019
 -  zastavěné území
 -  hranice zastavitelných ploch
 -  zastavitelné území
 -  plochy změn v krajině
 -  plochy, kde změny v území prověří územní studie
 -  silnice III. třídy
-
- Související jevy
-  plynovod VVTL
 -  bezpečnostní pásmo plynu VVTL



ÚZEMNÍ PLÁN NOVÁ VES

Stupeň: Návrh Změny č.2		
Obec: Nová Ves	Okres: Praha - východ	Kraj: Středočeský
Výkonný pořizovatel: Ing.arch. Martina Bredová	Objednatel: obec Nová Ves	
Zpracovatel: Ing. arch. Eva Sommerová Gagarinova 1083, Praha 6, 16500	Projektant: Ing.arch. Jan Procházka	

VÝKRES ZÁKLADNÍHO ČLENĚNÍ

Datum: 07/2019	Měřítko: 1:5000	Číslo: A1
-----------------------	------------------------	------------------